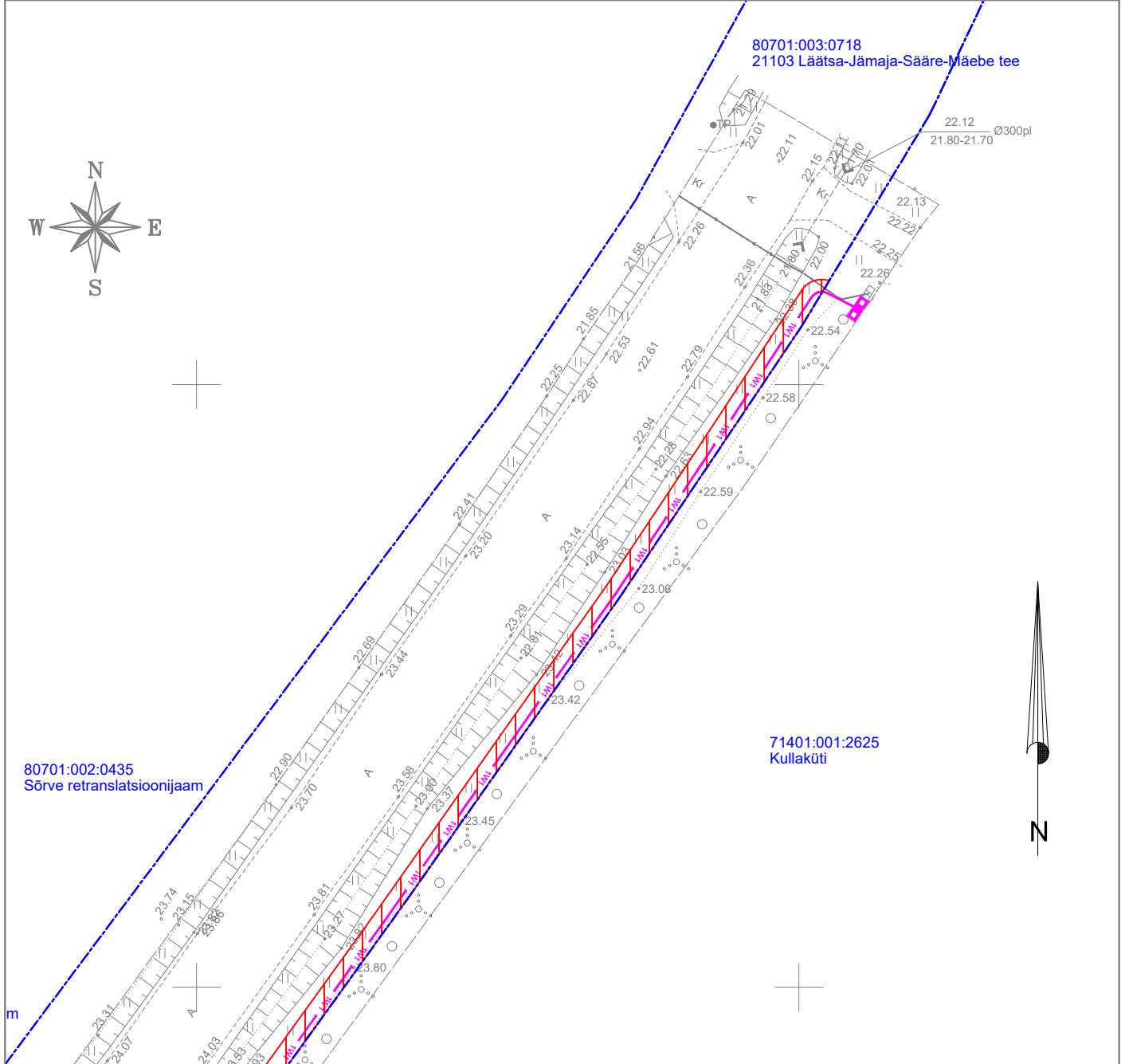


# Isikliku kasutusõiguse seadmise plaan

IKÕ ala Pos nr (plaanil)	Kinnistu registriosana nr	Katastriüksuse tunnus, nimi ja sihtotstarve	IKÕ ala pindala m <sup>2</sup>
Pos 1	14232550	80701:003:0718; 21103 Läätsa-Jämaja-Sääre-Mäebe tee; transpordimaa	217

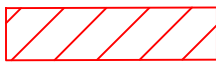
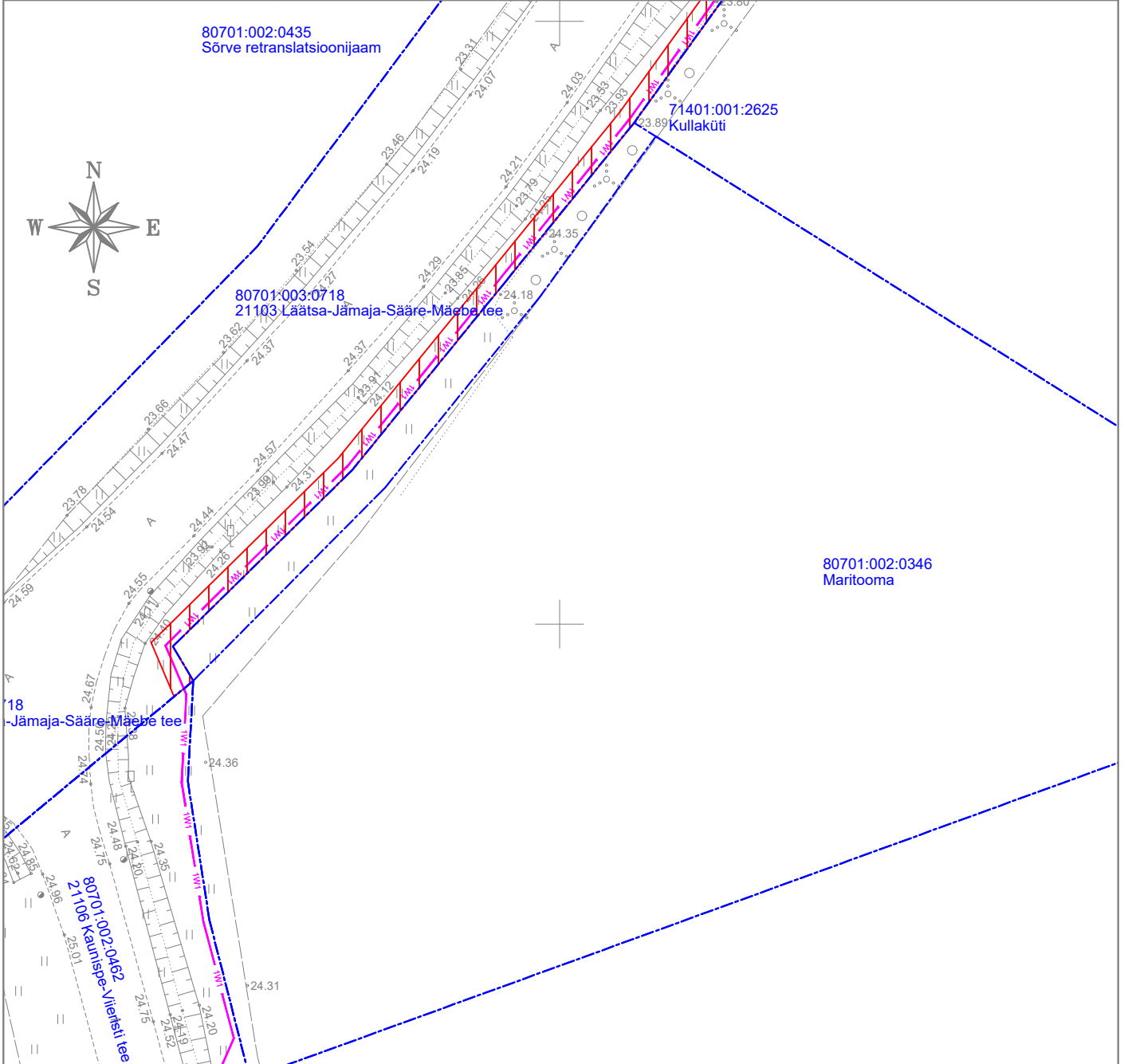


	IKÕ seadmise ala
	Kinnistute piirid
	Projekteeritud 0,4kV maakaabel
	Projekteeritud jaotuskilp

Projekti nimetus / asukoht Kadaka Lõupõllu küla Saaremaa/ 21103 Läätsa-Jämaja-Sääre-Mäebe tee		Töö nr LC2443	
Koostaja Keskkonnaprojekt OÜ	Mõõtkava 1:500	Leht / formaat 1-2 / A4	Kuupäev 18.10.2024

# Isikliku kasutusõiguse seadmise plaan

IKÕ ala Pos nr (plaanil)	Kinnistu registriosa nr	Katastriüksuse tunnus, nimi ja sihtotstarve	IKÕ ala pindala m <sup>2</sup>
Pos 1	14232550	80701:003:0718; 21103 Läätsa-Jämaja-Sääre-Mäebe tee; transpordimaa	217



IKÕ seadmise ala



Kinnistute piirid



Projekteeritud 0,4kV maakaabel

Projekti nimetus / asukoht  
Kadaka Lõupõllu küla Saaremaa/ 21103 Läätsa-Jämaja-Sääre-Mäebe tee

Töö nr  
LC2443

Koostaja  
Keskkonnaprojekt OÜ

Mõõtkava  
1:500

Leht / formaat  
2-2 / A4

Kuupäev  
18.10.2024